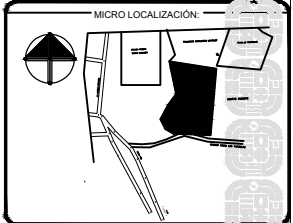
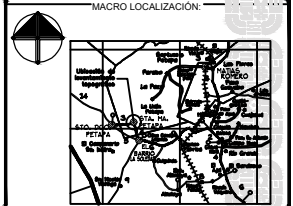
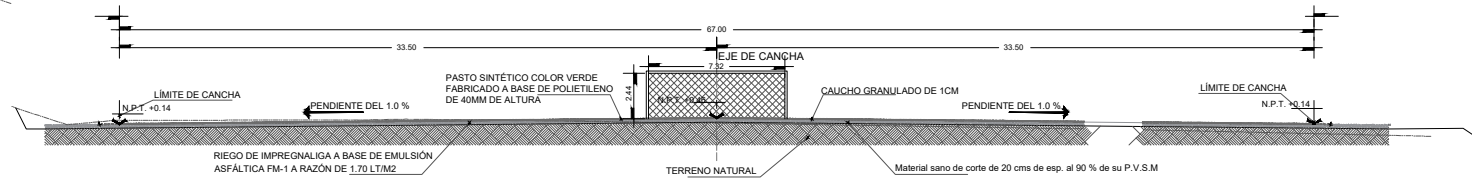
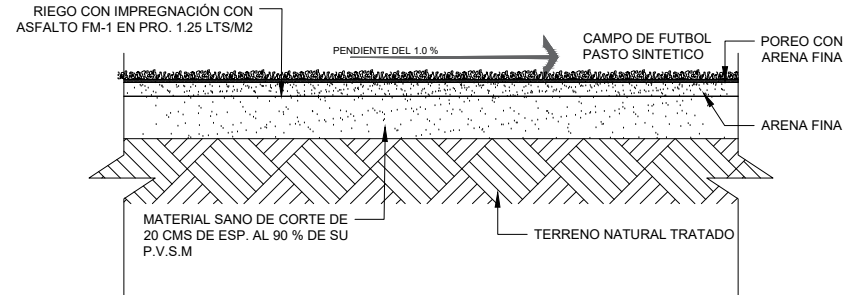
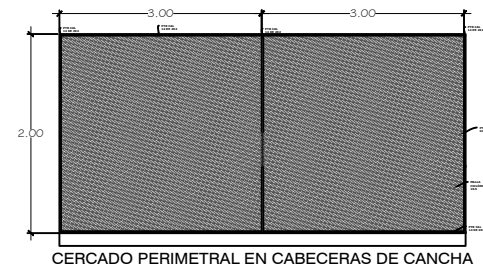
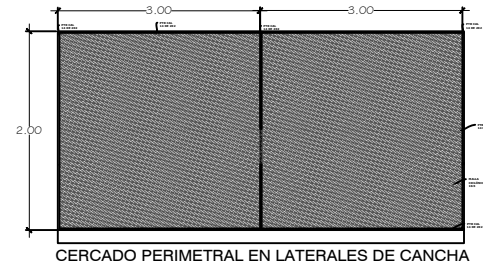
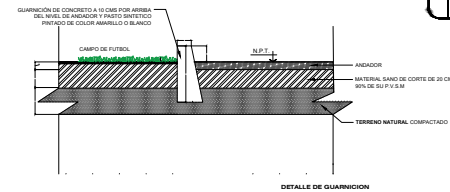
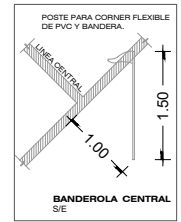
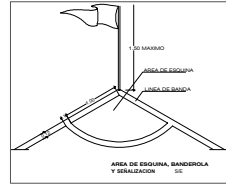
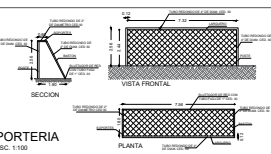



# DETALLES ARQUITECTONICOS:

| CUADRO DE REFERENCIAS |             |                           |               |                           |
|-----------------------|-------------|---------------------------|---------------|---------------------------|
| PUNTO                 | ESTE (X)    | COORDENADAS UTM NORTE (Y) | ELEVACION (Z) | DESCRIPCION               |
| P1                    | 274,422.000 | 1,860,579.000             | 226.300       | EN CLAVO S/P.M. ASFALTICO |
| P2                    | 274,448.819 | 1,860,548.829             | 226.439       | EN CLAVO S/BANQUETA       |
| P3                    | 274,392.091 | 1,860,597.553             | 226.387       | EN CLAVO S/BANQUETA       |
| PA1                   | 274,486.201 | 1,860,599.241             | 219.915       | CLAVO SOBRE TROMPO        |
| PA2                   | 274,547.809 | 1,860,599.789             | 217.906       | CLAVO SOBRE TROMPO        |
| PA3                   | 274,590.231 | 1,860,605.556             | 218.031       | CLAVO SOBRE TROMPO        |
| PA4                   | 274,571.138 | 1,860,604.693             | 217.317       | CLAVO SOBRE TROMPO        |



BANCA DE 10 ASIENTOS PARA JUGADORES EN ESCALA



**SIMBOLOGIA:**

|                            |  |
|----------------------------|--|
| 1. POSTE DE CTE            | — LIMITE DE TERRENO EXISTENTE          |
| 2. POSTE DE TELMEX         | — CALLE EXISTENTE                      |
| 3. BANCO DE RIVEL          | — ARROYO EXISTENTE                     |
| 4. NUMERO DE CURVA         | — CONSTRUCCION EXISTENTE               |
| 5. REFERENCIAS DE TRAZO    | — CURVA DE RIVEL EXISTENTE             |
| 6. POZO DE VISTA EXISTENTE | — CURVA DE RIVEL MAESTRA A CADA 1 MTS. |



**ING. SALOMÓN JARA CRUZ**  
GOBERNADOR CONSTITUCIONAL DEL ESTADO DE OAXACA

**ARQ. CARLOS VICHIDO HERNÁNDEZ**  
SECRETARIO DE INFRAESTRUCTURAS Y COMUNICACIONES

**ING. LUIS EDUARDO BELASCO LUNA**  
SUB SECRETARIO DE OBRAS PÚBLICAS

**DIRECCIÓN DE ESTUDIOS Y PROYECTOS**

**ING. ESTHER LOURDES ORDOÑEZ GARCÍA**  
DIRECTORA DE ESTUDIOS Y PROYECTOS

**ING. LUIS ALBERTO GONZÁLEZ CRUZ**  
JEFE DEL DEPARTAMENTO DE ESTUDIOS

**NOMBRE DE LA OBRA:**  
CONSTRUCCIÓN DE CANCHA DE FUTBOL CON PASTO SINTETICO EN EL MÓDULO DEPORTIVO, EN LA LOCALIDAD DE SANTA MARIA PETAPA, MUNICIPIO DE SANTA MARIA PETAPA

**UBICACION:**  
MUNICIPIO: SANTA MARIA PETAPA  
LOCALIDAD: SANTA MARIA PETAPA  
REGION: OAXACA

**DATOS DE TECNICO RESPONSABLE:**

**ROBERTO GUTIÉRREZ**  
DIRECTOR RESPONSABLE DE OBRA  
A.C.O.S.

**ROBERTO GUTIÉRREZ**  
PROYECTISTA  
C.O.S. PROF. GUTIERREZ

**PLANO DE DETALLES ARQUITECTONICO**

**FECHA:**  
2025

**EL QUE SE INDICA:**  
ACOTACIONES  
METROS

**CLAVE DE PLANO:**  
AA-ARQ-05  
No. PLANO: 05

**05 de 05**